M:1:200/50

MO9

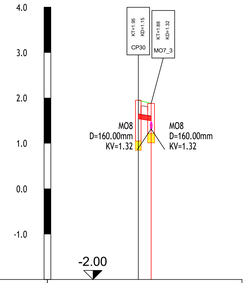

Ime	CP30	MO7_3
Stacionaža	0.00	1.13
Kota terena	1.95	1.88
Kota nivelete	1.65	1.60
Premer jaška	Ø500	Ø600
Globina izkopa	0.30	0.56
Dolžina odseka/Padec	L=11.1m i=4.0%	
Material/Profil cevi	polyvinyl chloride / DN=200.0mm	

M:1:200/50

MO10

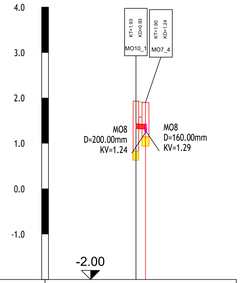

Ime	MO10_1	MO7_4
Stacionaža	0.00	0.84
Kota terena	1.93	1.90
Kota nivelete	1.43	1.42
Premer jaška	Ø500	Ø600
Globina izkopa	0.50	0.66
Dolžina odseka/Padec	L=0.8m i=1.0%	
Material/Profil cevi	polyvinyl chloride / DN=160.0mm	

M:1:200/50

MO11

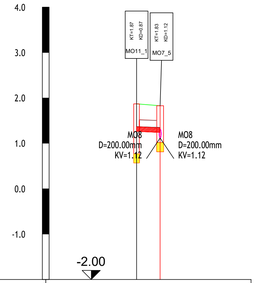

Ime	MO11_1	MO7_5
Stacionaža	0.00	2.08
Kota terena	1.87	1.83
Kota nivelete	1.37	1.35
Premer jaška	Ø500	Ø600
Globina izkopa	0.50	0.71
Dolžina odseka/Padec	L=2.1m i=1.0%	
Material/Profil cevi	polyvinyl chloride / DN=160.0mm	

M:1:200/50

MO12

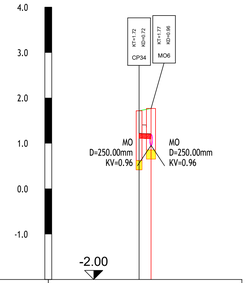

Ime	CP34	MO6
Stacionaža	0.00	1.05
Kota terena	1.72	1.77
Kota nivelete	1.22	1.21
Premer jaška	Ø500	Ø800
Globina izkopa	0.50	0.81
Dolžina odseka/Padec	L=1.1m i=1.0%	
Material/Profil cevi	polyvinyl chloride / DN=200.0mm	

Aleš Štefančič s.p.

Gradbena projektiranje, nadzor in obdelovo podatkov
Oljčna pot 394, 6000 Koper
+386 41 707-604
info@projektiranje-nadzor.si

investitor: Občina Izola, Sončno nabrežje 8, 6310 Izola	odgovorni vodja projekta: ŠTEFANČIČ A. inž.gr. datum: ident. št. G – 9212	vrsta projekta: PZI
objekt / lokacija: UREDITEV KOSOVELOVE ULICE V IZOLI	odgovorni projektant: ŠTEFANČIČ A. inž.gr. datum: ident. št. G – 9212	del načrta: VZDOLŽNI PROFIL METEORNE OLJNE KANALIZACIJE KANAL MO9-MO12
vrsta načrta: NAČRT GRADBENIŠTVA	projektant: ŠTEFANČIČ A. inž.gr. datum: ident. št. G – 9212	datum: avgust 2026
št. projekta: 10-2026 / št. načrta: 10-2026/G		merilo: 1:200/50 / št. lista: 5.2.4